TYRNÄVÄN KUNTA
Murron ja Ojakylän osayleiskaava
Liite 7

MURTO-OJAKYLÄN MAISEMASELVITYS YHTEENVETO

LuA 916 / Maisemasuunnittelun koulutusohjelma
Maisemasuunnittelun metodit
Oulun ammattikorkeakoulu
Luonnonvara-alan yksikkö
kurssin ohjaajat Pirjo Siipola, Eeva Huuhtanen ja Pentti Hanhela

1.12.2006

Ryhmä 1: Anne-Mari Kemppainen, Tarja Savela, Leena Takkinen, Outi Tuomivaara
- Teksti

Ryhmä 2: Sirpa Hautala, Anne Puolitaival, Merja Rekilä
- Analyysikartat: Kulttuurimaisema, Kasvillisuus, Maisemarakenne, Maisemakuva

Ryhmä 3: Marika Turpeinen, Hanna Kangas, Leena Pehkonen
- Yhteenvetokartta: Maisema-arvot ja rakentaminen

Ryhmä 4: Hanna Korhonen, Meri Norman, Hanna Pasula
- Yhteenvetokartta: Maankäyttösuositukset

SELVITYKSEN TULOKSET

- Alueelta ei löytynyt luonnontilaisia alueita, suojeltavia luontotyyppejä, perinnemaisemia eikä uhanalaisia kasveja, joitakin alueita on säilytettävä luonnon monimuotoisuuden ja virkistyskäytön vuoksi.
- Osayleiskaava-alue sijaitsee III-luokan pohjavesialueella: pohjavettä ei saa pilata.
- Muhosmuodostuman raja-alue on geologisesti merkittävä kohde ja on paikallisesti arvokas.
- Suurin osa osayleiskaava-alueesta on kulutuskestävyydeltään melko heikkoa.
- Valtakunnallisesti arvokas Limingan lakeuden maisema-alue on säilytettävä.

TOIMENPIDESUOSITUKSET LUONNON KANNALTA

- Viitanselänalussuo on paikallisesti arvokas yhdistelmätyyppinen suo, jonka eteläinen pää voitaisiin entisöidä sulkemalla oja.
- Tervaleppäkorpi on säilytettävä: Tyrnävän luonnon kannalta harvinainen lajisto.
- Koko Voitien rajaama tuore kangas Viitanselkä ja sen alapuolella sijaitseva korpirinne on säilytettävä sekä kasvillisuuden takia että geologisesti arvokkaana alueena.
- Isokangas on hyvin kulutusherkkää kangasmetsää, lisäksi se on kokonaan Isokankaan pohjavesialueen varsinaista

muodostumisaluetta.

TOIMENPIDESUOSITUKSET RAKENTAMISEN KANNALTA

- Suurin osa osayleiskaava-alueesta on kulutuskestävyydeltään melko heikko (rämeet, korvet, kuivahkot ja kuivat kankaat). Rakentamista ei tulisi ohjata näille alueille, ettei kasvillisuus tuhoutuisi.
- Limingan lakeuden maisemakuva on säilytettävä: viljelyaukeat, ladot ja vanhat pihapiirit.
- Yksittäisiä maisemallisesti kauniita kohteita on säilytettävä. Ojakylässä sijaitseva porttimainen kohta avaa maisematiloja. Ojakylään suunniteltu uusi tielinjaus olisi suunniteltava siten, että portti säilyisi.
- Myös yksittäiset maisemapuut ja pihapiireihin liittyvät puukujanteet ovat osa kylän perinteistä maisemaa ja säilytettävän arvoisia.

TOIMENPIDESUOSITUKSET YHTEENVETO

- Suoraan rakentamiseen soveltuvia alueita ei ole.
- Rakentamiseen soveltuvat alueet tietyin edellytyksin
  - Alue Murrosta Ojakylään rikkomatta pienipiirteistä maisemaa (kosteiden soiden ja kuivien kankaiden vaihtelu).
  - Metsähaan ympäristö: nykyinen asutus on kuitenkin otettava huomioon (haat ja pellot).
- Rakentamiseen soveltumattomat alueet
  - Limingan lakeus ja maisema-alueen raja
  - Luonnon monimuotoisuuden kannalta tärkeät kohteet (Muhosmuodostuma, tervaleppäkorpi, Isokangas, Tapionkangas)
  - Pohjavesialue
  - Selänteet
- Viheraluejärjestelmä
  - Mahdollistaa kasvien leviämisen, eläinten ja ihmisten liikkuvuuden sekä toimii puskurialueena (mm. vesien tasapainon säilyminen ja suoja ympäristöhaitoilta)
  - Pääväylät selänteiden lakialueilla luode-kaakko suunnassa.
  - Poikkisuuntaiset väylät säilyttää pääväylien yhteydet.
- Erillinen maisemanhoitosuunnitelma on hyvä laatia, jotta edellä mainitut asiat (avautuvat näkymät, lakeus, metsät, suot) voitaisiin ottaa huomioon tulevaisuudessa.

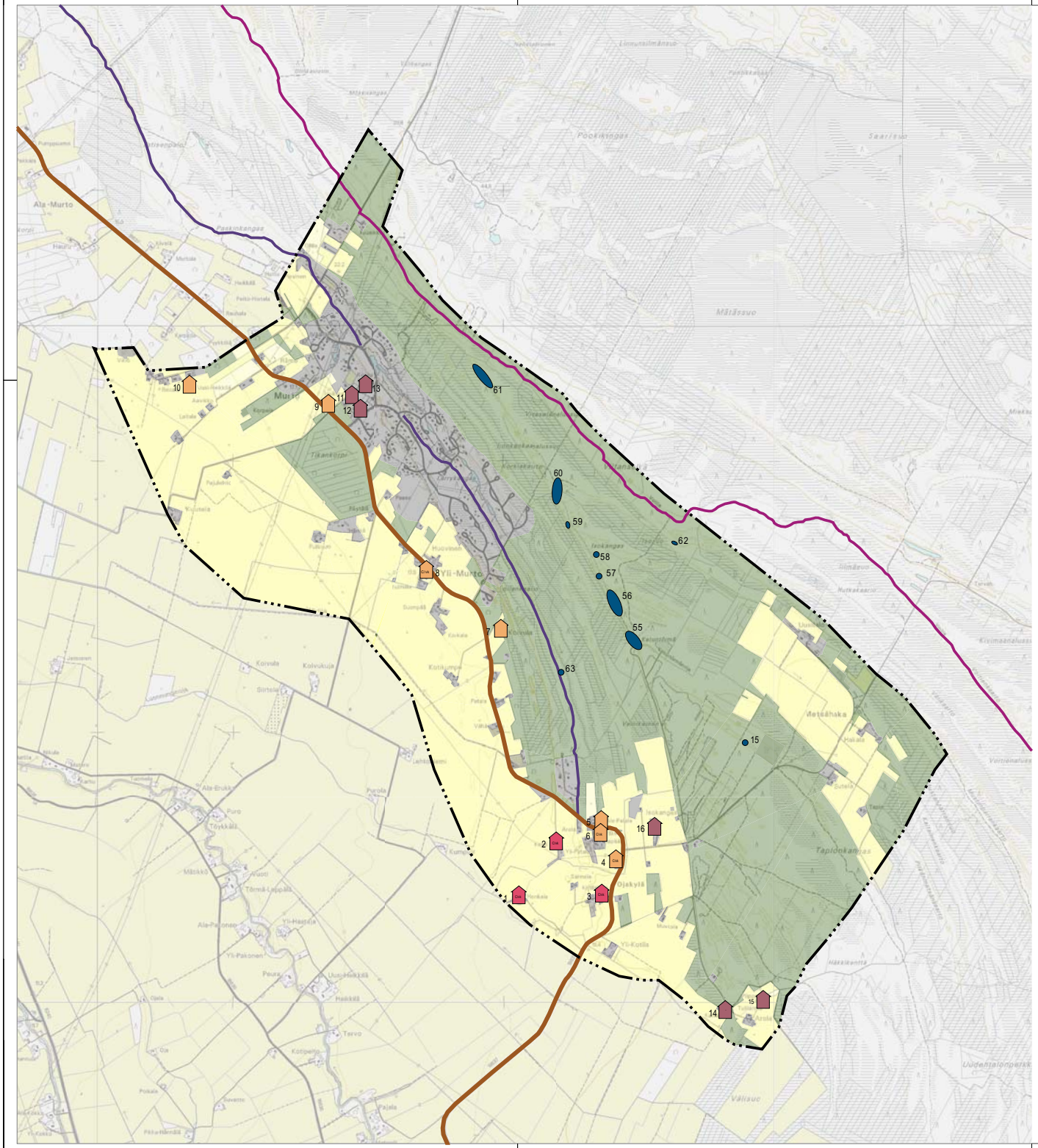
Ala-Murto
Murto
Yli-Murto
Tikanojan
Koivula
Koivukuja
Siirtola
Ala-Eruka
Puro
Töykkälä
Mäkikkö
Törmä-Leppälä
Ala-Pakonen
Yli-Hautala
Yli-Pakonen
Peura
Uusi-Hakkilä
Hakkilä
Tervo
Kotipelto
Pokkala
Pajala
Pikkiniemi
Ojakylä
Yli-Kotila
Metsähaka
Tapiokankaan
Mäkisuo
Pookinkangas
Paskinkangas
Kiviaasankuusikko
Kuusikkoaho
Kuusikkoaho
Kuusikkoaho

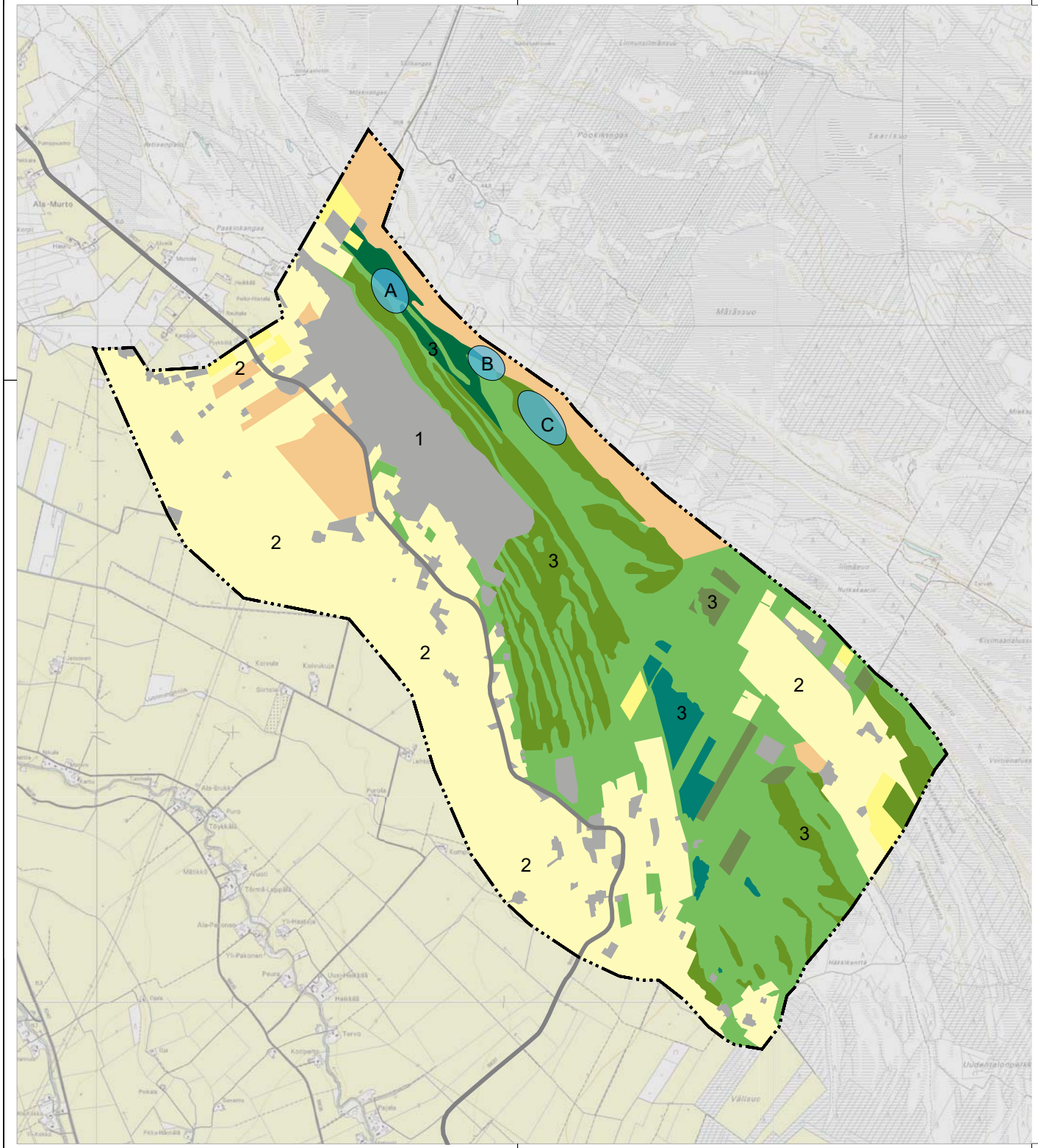

Kasvillisuus ja kulutuskestävyys

	kasvillisuustyyppi	kulutuskestävyys
	asutus, kuona- ja jätekasat	hyvä (1)
	pelto ja niitty	kohtalainen (2)
	metsittynyt pelto	kohtalainen (2)
	reunusmetsä	kohtalainen (2)
	tuore kangas	kohtalainen (2)
	hakkuualue	heikko (3)
	kuivahko ja kuiva kangas	heikko (3)
	ojitettu korpi	heikko (3)
	ojitettu räme	heikko (3)
	maa-aineksen ottoalue	heikko (3)

arvokas luontoalue
- A Korpi
- B Muhos-muodostuman reuna
- C Viitanselänalussuo

selvitysalueen raja

KOHDE / TÖNTTIRNo	
Tyrnävän Murto-Ojakylä-osayleiskaava-alue	
PIIRUSTUSLAJI	PIIRUSTUKSEN SISÄLTÖ / MITTAKAAVA
Maisemaselvitys	Kasvillisuus ja kulutuskestävyys / 1:20000
OULUN SEUDUN AMMATTIKORKEAKOULU LUONNONVARA-ALAN YKSIKKÖ, Metsäkouluntie 90650 OULU puh. 08- 3126011	SUUN.ALA: YMP. / TYÖ No / KARTTA No: 1/5 / MUUTOS
SUUNNITTELIJAT: Sirpa Hautala, Anne Puolitaival & Merja Rekilä	PÄIVÄYS: 30.11.2006 / YHT.HENKILÖ

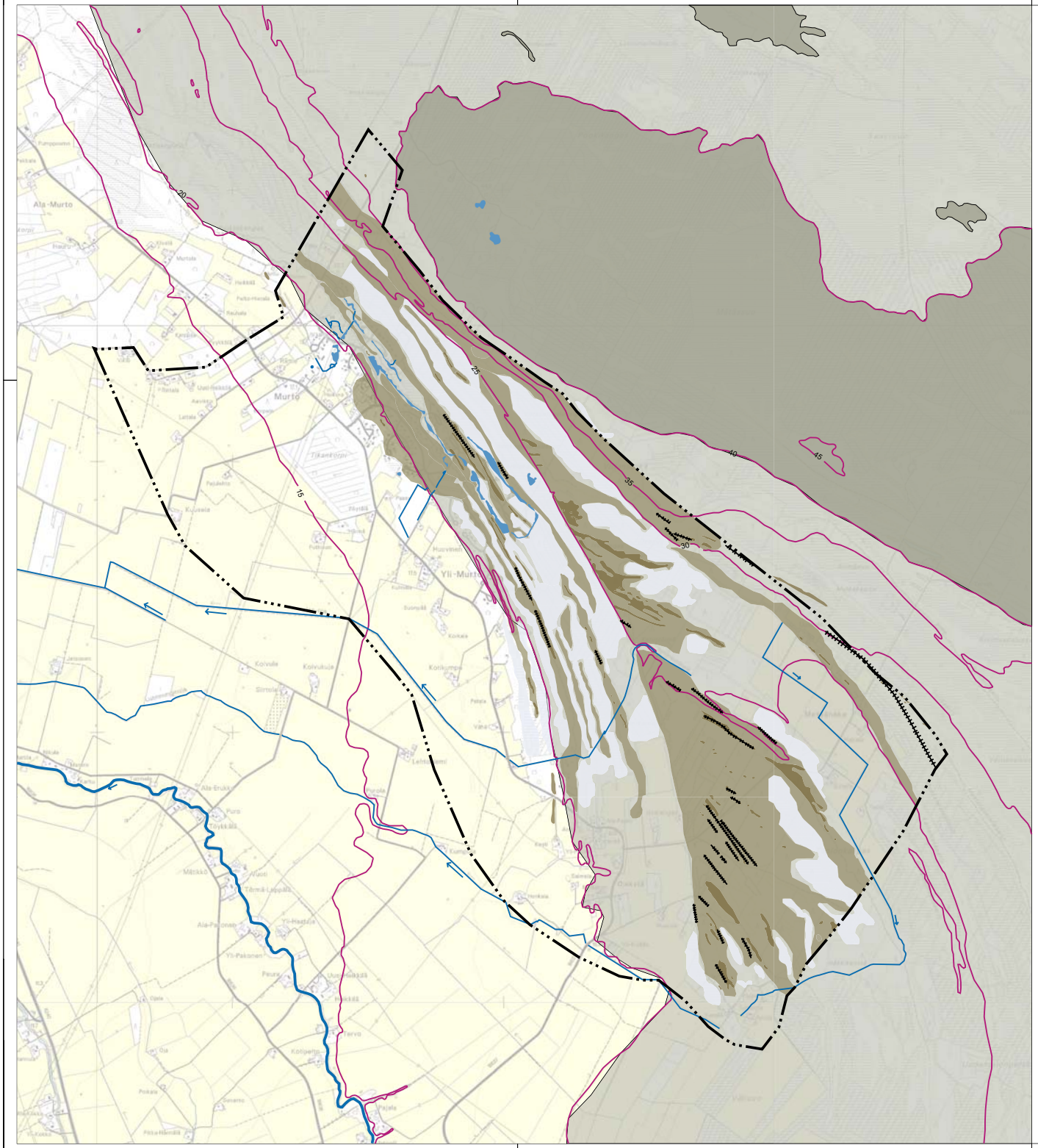

Maisemarakenne

- Pääselänne ja päävedenjakaja
- Päälaakso
- Päärinne
- Paikallinen selänne ja sivuvedenjakaja
- Paikallinen laakso
- Vesistö (tekolammet, purot, ojat, joki)
- Selvitysalueen raja
- Korkeuskäyrä (35)
- Muinaisrantavalli

KOHDE / TÖNTTIRNo	
Tyrnävän Murto-Ojakylä-osayleiskaava-alue	
PIIRUSTUSLAJI: Maisemaselvitys	PIIRUSTUKSEN SISÄLTÖ: Maisemarakenne — MITTAKAAVA: 1:20000
OULUN SEUDUN AMMATTIKORKEAKOULU, LUONNONVARA-ALAN YKSIKKÖ, Metsäkoulunt ie 90650 OULU, puh. 08- 3126011	SUUN.ALA: YMP. — TYÖ No — KARTTA No: 2/5 — MUUTOS
SUUNNITTELIJA: Sirpa Hautala, Anne Puolitaival & Merja Rekilä	PÄIVÄYS: 30.11.2006 — YHT.HENKILÖ

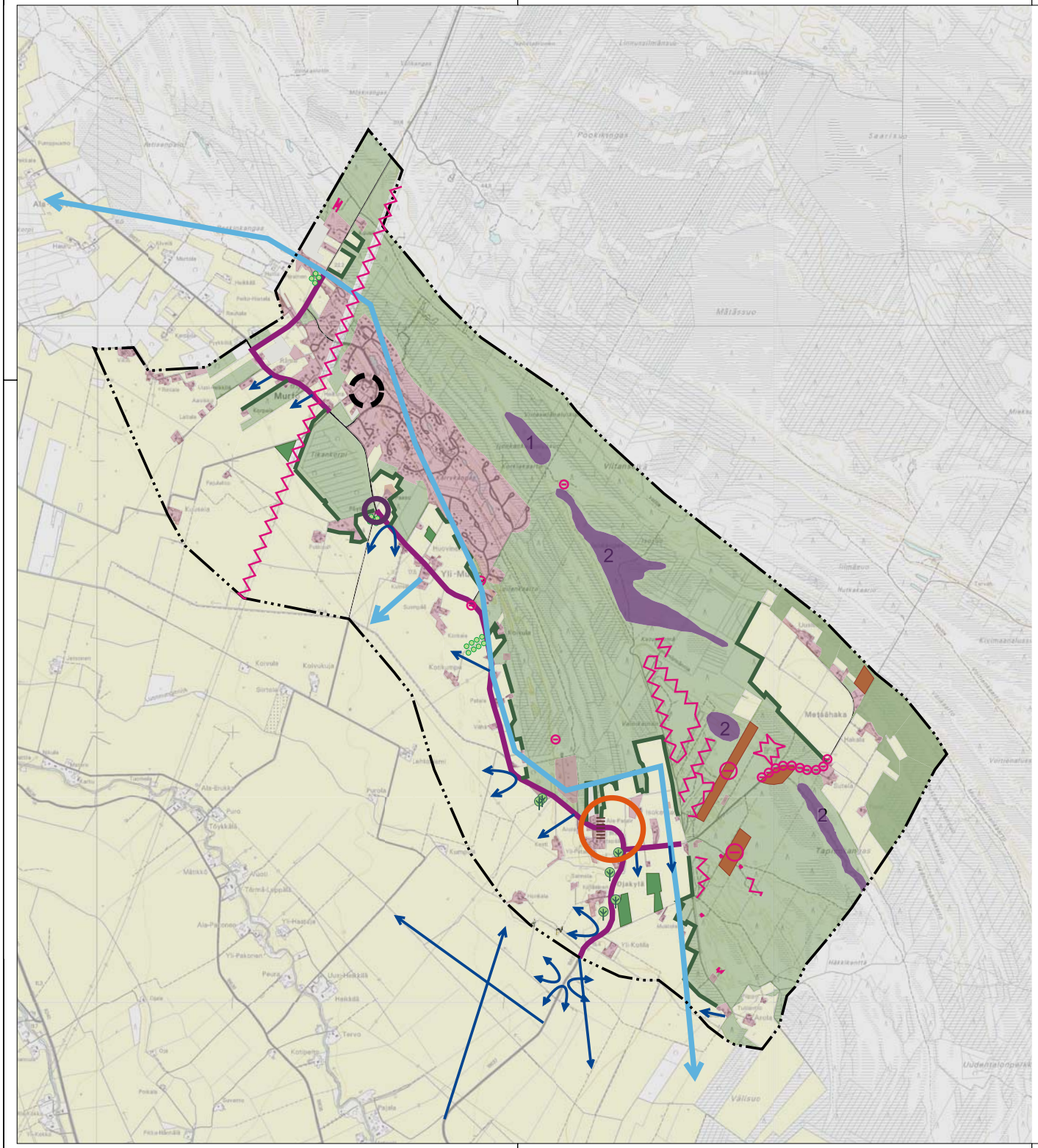

Maisemakuva

- Pelto
- Asutus
- Metsä
- Metsäsaareke
- Hakkuuaukko
- Maisemallisesti arvokas alue
  - 1 Kallioperän murroslinja näkyy korkeuserona ja vaihtelevana kasvillisuutena
  - 2 Kaunista kuivahkoa kangasmetsää
- Suunnittelualueen raja
- Valtakunnallisesti arvokkaan maisema-alueen raja: Limingan lakeus
- Edelliseen maisema-alueeseen liittyvä kaunis näkymä maisema-alueen sisällä
- Tärkeät näkymät
- Näkymä kauas
- Maisematie
- Näkymiä rajaava metsänreuna
- Maisemavaurio
- Pienialainen maisemallinen häiriö
- Maisematilan muutos
- Keskustamainen alue
- Solmukohta
- Porttikohta
- Koivukuja
- Tärkeä yksittäispuu tai puuryhmä

KOHDE / TÖNTTIRNo	
Tyrnävän Murto-Ojakylä-osayleiskaava-alue	
PIIRUSTUSLAJI	PIIRUSTUKSEN SISÄLTÖ / MITTAKAAVA
Maisemaselvitys	Maisemakuva 1:20000

OULUN SEUDUN AMMATTIKORKEAKOULU
LUONNONVARA-ALAN YKSIKKÖ
Metsäkouluntie 90650 OULU
puh. 08- 3126011

SUUN.ALA	TYÖ No	KARTTA No	MUUTOS
YMP.		3/5	

SUUNNITTELIJA	PÄIVÄYS	YHT.HENKILÖ
Sirpa Hautala, Anne Puolitaival & Merja Rekilä	30.11.2006	

MAISEMA-ARVOT JA RAKENTAMINEN

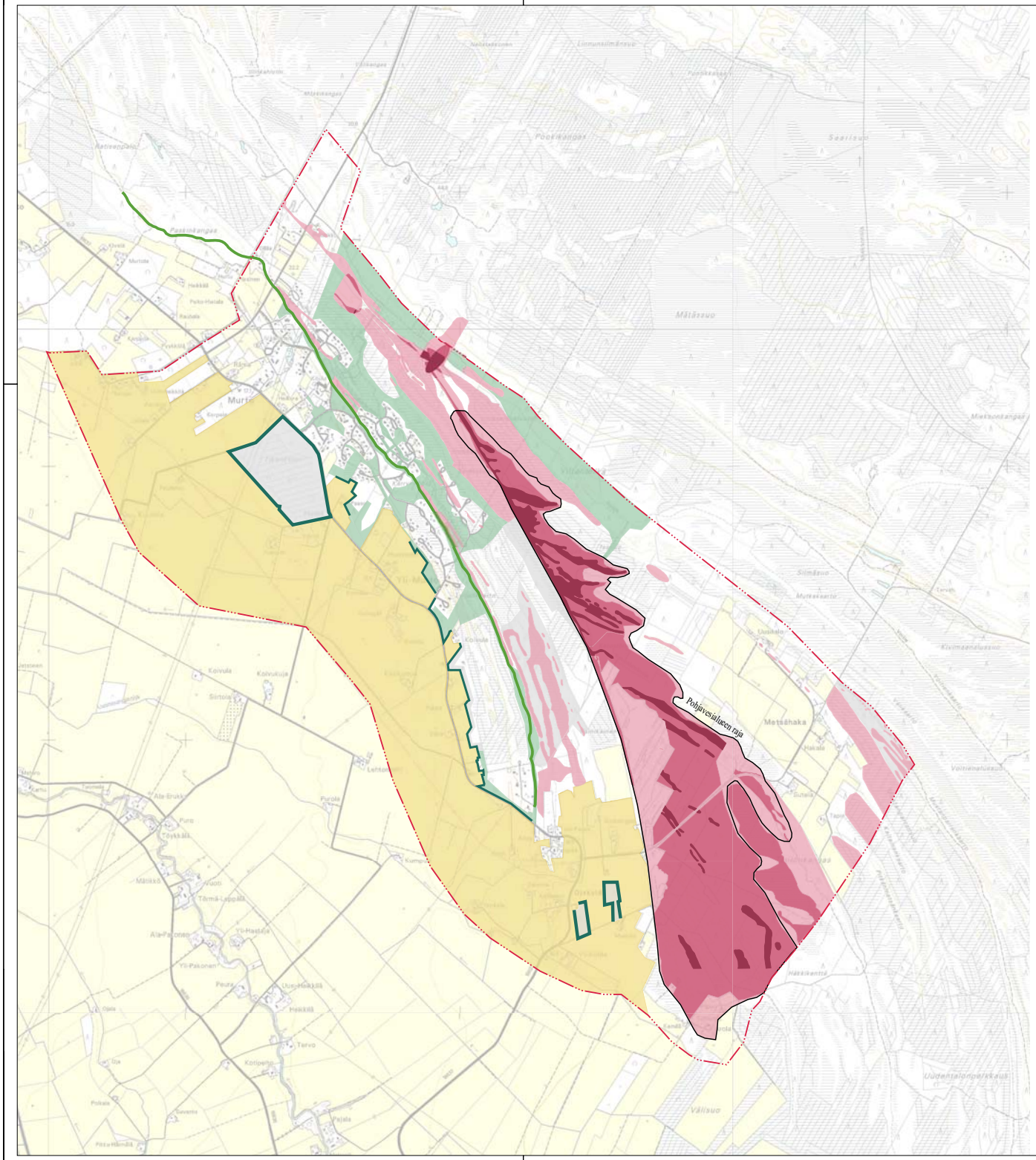

Selvitysaluueen raja

Soveltuu rakentamiseen:

Rakentamiseen soveltuva alue

Soveltuu rakentamiseen tietyin ehdoin

Maisemallisesti arvokas peltoalue
(mahdollinen rakentaminen vanhoille rakennuspaikoille)

Ei sovellu rakentamiseen:

Virkistyksen kannalta arvokas alue

Kärrytie

Ei suositella rakentamiseen maisemarakenteen tai luontoarvojen (huomaa myös pohjavesialue)

Ei sovellu rakentamiseen maisemarakenteen ja luontoarvojen vuoksi (huomaa myös pohjavesialue)

Ei sovellu rakentamiseen luonto- ja maisema-arvojen sekä maisemarakenteen vuoksi (huomaa myös pohjavesialue)

Säilytettävä metsänraja

Pohjavesialueen raja

K.OSA / KORTTELI/TILA / TONTTI/RNo: Murto ja Ojakylä		VIRANOMAISTEN MERKINTÖJÄ	
RAKENNUSTOIMENPIDE		PIIRUSTUSLAJI: Maisemaselvitys	JUOKS.No
RAKENNUSKOHTEEN NIMI JA OSOITE		PIIRUSTUKSEN SISÄLTÖ: Maisema-arvot ja rakentaminen	MITTAKAAVAT: 1:20 000
OULUN SEUDUN AMMATTIKORKEAKOULU LUONNONVARA-ALAN YKSIKKÖ Metsäkouluntie 90650 OULU puh. 08- 3126011	SUUN.ALA: YMP	TYÖ No / PIIR.No: 7/7	MUUTOS
SUUNNITTELIJA: L.Pehkonen, H.Kangas, M.Turpeinen	PÄIVÄYS: 23.11.2006	YHT.HENKILÖ: L.Pehkonen, H.Kangas, M.Turpeinen	

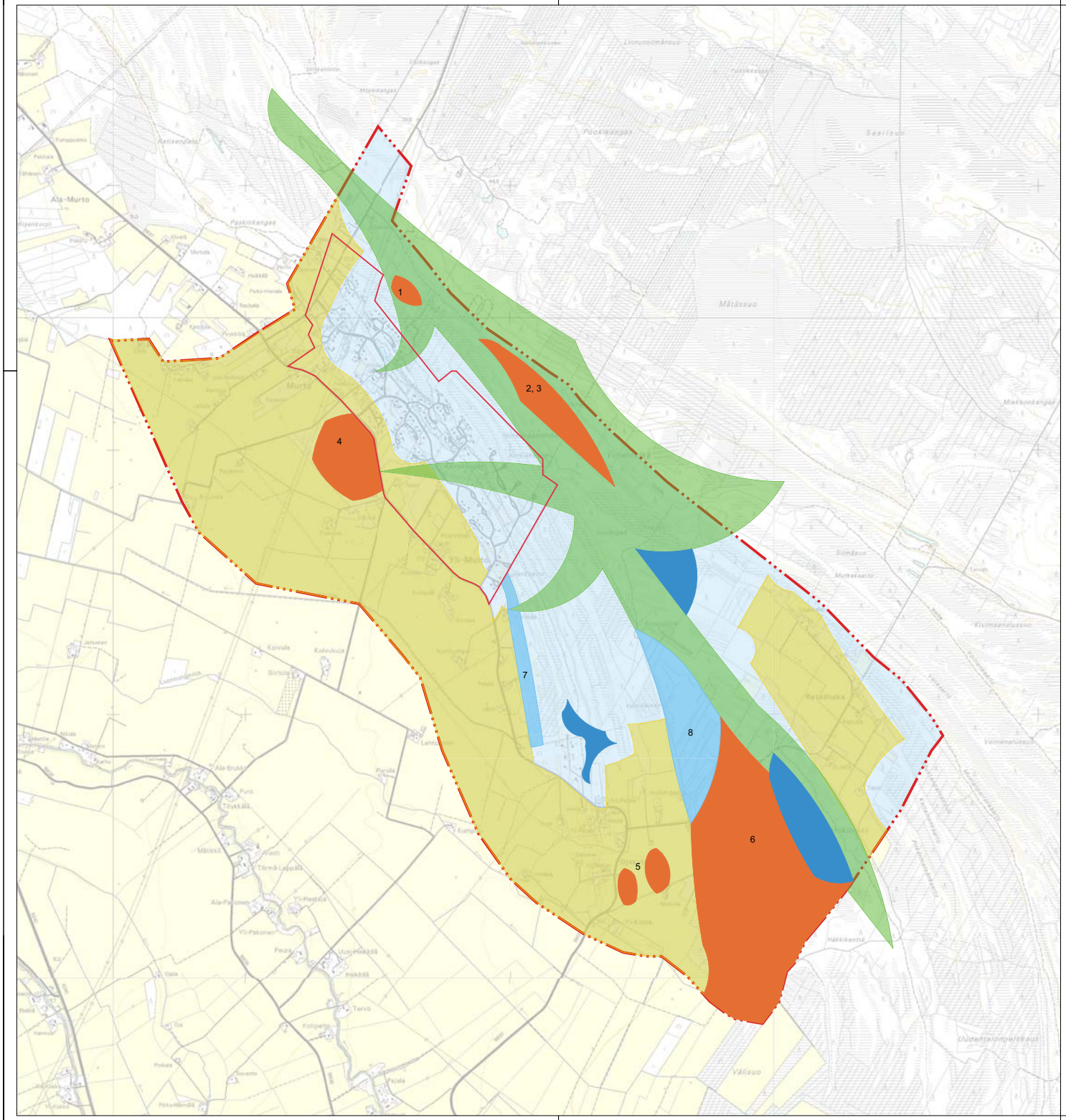

Selitteet

Selvitysalueen raja

Asemakaava-alueen raja

Viheralueverkoston runko

Merkittäviä maisema- tai luontoarvoja

1 Korpialue
2 Muhosmuodostuman raja
3 Viitanselänalussuo
4 Tikankorpi
5 Metsäsaarekkeet
6 Tapionkangas

Soveltuu huonosti rakentamiseen

- Suoalue

Soveltuu rakentamiseen tietyin rajoituksin

7 Jätettävä runsaasti suojakasvillisuutta
8 Pohjavesialue

Soveltuu rakentamiseen

Peltoalue

- Rakentaminen ohjattava reuna-alueille tai olemassaolevien rakennusten yhteyteen
- Tärkeät peltonäkymät säilytettävä

K.OSA / KORTTELI/TILA / TONTTI:RNo: Murto ja Ojakylä	VIRANOMAISTEN MERKINTÖJÄ
RAKENNUSTOIMENPIDE	PIIRUSTUSLAJI: viher / JUOKS.No
RAKENNUSKOHTEEN NIMI JA OSOITE	PIIRUSTUKSEN SISÄLTÖ: Maankäyttösuositukset / MITTAKAAVAT: 1:20 000
OULUN SEUDUN AMMATTIKORKEAKOULU LUONNONVARA-ALAN YKSIKKÖ Metsäkouluntie 90650 OULU puh. 08- 3126011	SUUN.ALA: YMP / TYÖ No / PIIR.No / MUUTOS: Karttaliite 6/6
SUUNNITTELIJA: Hanna Korhonen, Meri Norman, Hanna Pasula	PÄIVÄYS: 29.11.2006 / YHT.HENKILÖ: Pirjo Siipola