

KOSKELA

TYRNÄVÄ KIRKONSEUDUN ASEMAKAAVAN MUUTOS 1:2000

TYRNÄVÄN KUNTA MUUTAA TYRNÄVÄN KIRKONSEUDUN ASEMAKAAVAA (ENTISTÄ RAKENNUSKAAVAA) TYRNÄVÄN KIRKONKYLÄSSÄ.

TYRNÄVÄN ASEMAKAAVAA (ENTISTÄ RAKENNUSKAAVAA) MUUTETAAN AO-KORTTELEISSA 229 JA 231–235

Asemakaavan pohjakartta on hyväksytty 1.7.2002/MML/16/621/2002

KAAVAN LAATIJA:

Maija Niemela Pentti Myllymäki
MAIJA NIEMELA PENTTI MYLLYMÄKI
ARKKITEHDIT MAIJA NIEMELÄ JA PENTTI MYLLYMÄKI

KAAVAMUUTOKSEN VIREILLETULOSTA ILMOITETTIIN 1.12.2011





KUNNANHALLITUS HYVÄKSYNYT 20.5.2013 §

OIKEAKSI TODISTAA


TYRNÄVÄLLÄ . . . 2013



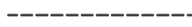
ASEMAKAAVAMERKINNÄT:


-  Erillispientalojen korttelialue.
-  Lähivirkistysalue.
-  Lähivirkistysalue.
Alue, jolla pintaveden kulkua ohjataan maaston muodoilla.
-  Puisto

 3 m kaava-alueen rajan ulkopuolella oleva viiva.

 Korttelin, korttelinosan ja alueen raja.

 Osa-alueen raja.

 Ohjeellinen alueen tai osa-alueen raja.

 Ohjeellinen tontin raja.

226 Korttelin numero.


1 Ohjeellisen tontin numero.


AHINTIE Kadun, tien, katuaukion, torin, puiston tai muun yleisen alueen nimi.


I Roomalainen numero osoittaa rakennusten, rakennuksen tai sen osan suurimman sallitun kerrosluvun.

I 3/4 Murtoluku roomalaisen numeron jäljessä osoittaa, kuinka suuren osan rakennuksen suurimman kerroksen alasta ullakon tasolla saa käyttää kerrosalaan laskettavaksi tilaksi.

e=0.20 Tehokkuusluku eli kerrosalan suhde tontin pinta-alaan, josta AO alueilla 1. krs saa rakentaa 2/3 tontin rakennusoikeudesta.

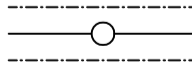
 Rakennusala.

 Istutettava alueen osa.

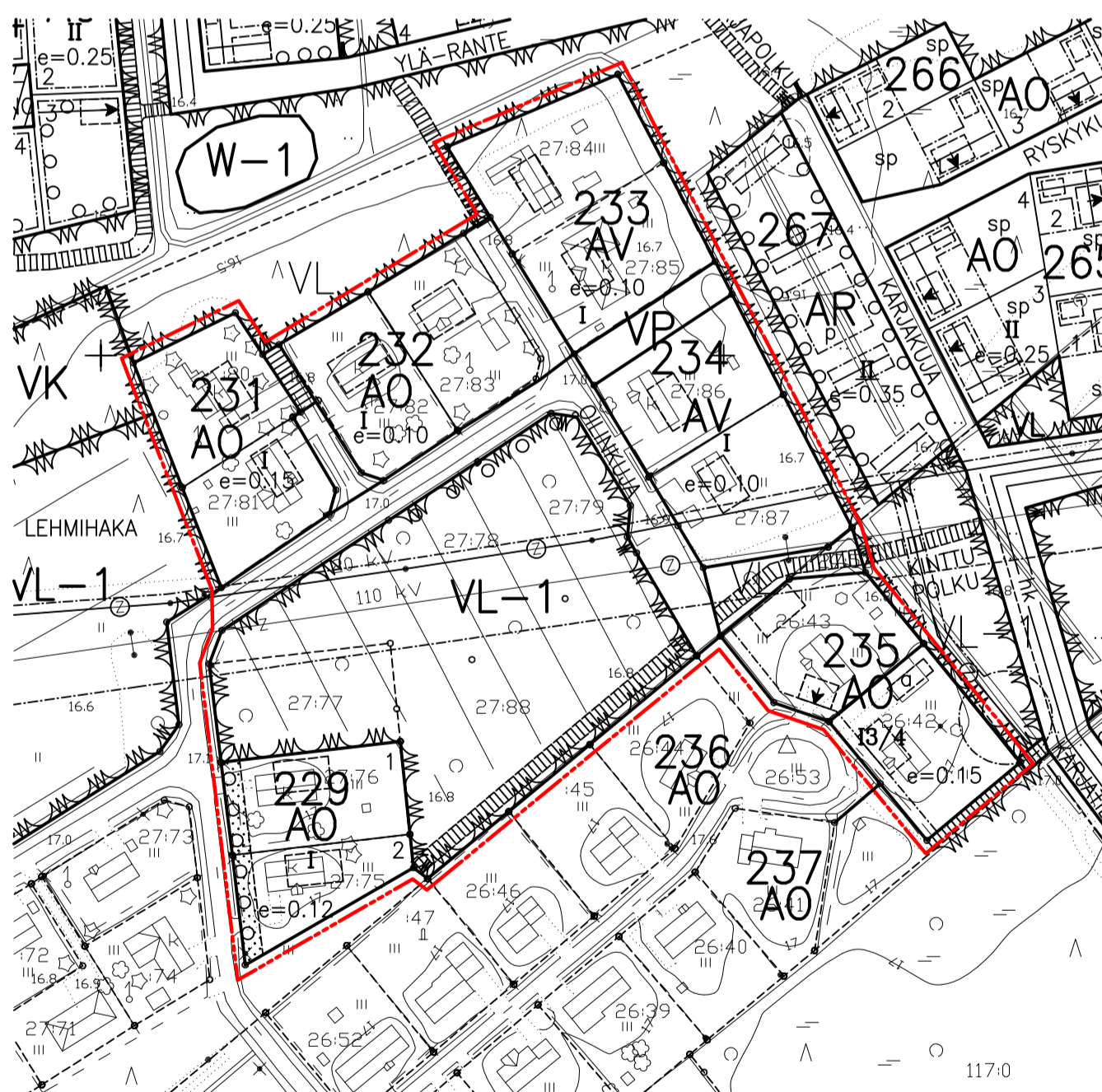
 Tie, katu.

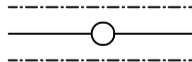
 Jalankululle varattu tie.

 Ohjeellinen yleiselle jalankululle varattu alueen osa.

 Johtoa varten varattu alueen osa.
z= sähköjohto

OTE VOIMASSA OLEVASTA KAAVASTA, JOTA MUUTETAAN 1:2000



 Johtoa varten varattu alueen osa.
z= sähköjohto